



<p>سازمان نقشه‌برداری کشور دبیرخانه شورای عالی نقشه‌برداری</p> 	<p>صور تجلسه</p> <p>عنوان جلسه: کمیسیون معین شورای عالی نقشه‌برداری کشور</p>	<p>شماره جلسه ۸۲</p>
<p>محل تشکیل جلسه: سالن شهدای سازمان نقشه‌برداری کشور</p>	<p>ساعت: ۱۰:۰۰ تا ۱۲:۱۵</p>	<p>تاریخ: ۱۴۰۲/۰۸/۲۹</p>

<p>موضوع جلسه: ۸۲ امین جلسه کمیسیون معین شورای عالی نقشه‌برداری</p>
<p>حاضرین:</p> <p>آقایان: پیمان بکتاش (دبیر کمیسیون معین)، محمد پهلوانی (نماینده وزارت راه و شهرسازی)، سیدرضا زکی‌زاده (نماینده سازمان ثبت اسناد و املاک کشور)، مصطفی اسمعیلی (نماینده وزارت ارتباطات و فناوری اطلاعات)، حکمت محمدخانلو (نماینده سازمان جغرافیایی نیروهای مسلح)، حامد چاکار (نماینده سازمان جغرافیایی نیروهای مسلح)، جلال دارایی (نماینده وزارت کشور)، محسن اولاد قباد (نماینده وزارت نیرو)، مهدی شاه‌حیدری (نماینده وزارت نفت)، علی ماجانی (نماینده وزارت جهاد کشاورزی از سازمان منابع طبیعی و آبخیزداری کشور)، محمد احمدی (نماینده وزارت جهاد کشاورزی از سازمان امور اراضی)، احمد ابوطالبی (نماینده سازمان نقشه‌برداری کشور)، علی سلطانپور (نماینده سازمان نقشه‌برداری کشور) و آرش صفایی (نماینده سازمان نقشه‌برداری)</p> <p>خانم‌ها: مهنام فلاح (نماینده وزارت نیرو)، فریبا نوروزی (رئیس دبیرخانه شورای عالی نقشه‌برداری)، لیلا کریمی (نماینده سازمان نقشه‌برداری کشور) و رقیه فتحي (نماینده سازمان نقشه‌برداری)</p> <p>غایبین:</p> <p>آقایان: محمود ذوالفقاری (نماینده دانشگاه) و یحیی جمور (نماینده جامعه صنفی مهندسان نقشه‌بردار ایران)</p>
<p>دستور جلسه:</p> <ol style="list-style-type: none"> ۱. گزارش اقدامات در خصوص تحقق بندهای مفاد صورتجلسه مورخ ۱۴۰۱/۱۰/۰۵ کمیسیون اصل نودم قانون اساسی مجلس شورای اسلامی با موضوع رفع ایرادات و تصحیح عملکرد کمیسیون‌های رفع تداخلات اراضی زارعی ۲. بحث و بررسی پیرامون آیین‌نامه جدید شورای عالی نقشه‌برداری کشور (مصوبه اخیر هیات وزیران) و موارد استفاده از ظرفیت‌های این آیین‌نامه برای برنامه‌ریزی‌های آتی شورا ۳. ارائه گزارش گروه‌های کاری فعال ذیل کمیسیون معین شورای عالی نقشه‌برداری کشور شامل: <ul style="list-style-type: none"> • گروه کاری تدوین شرح خدمات قراردادهای تهیه نقشه‌های مورد نیاز کاداستر • گروه کاری بررسی مکان‌محور بودن سامانه مدیریت و نظارت بر توسعه استان‌های کشور (منتاک) • گروه کاری کاداستر دریایی • گروه کاری کتابخانه طیفی
<p>شرح جلسه:</p> <p>جلسه ۸۲ کمیسیون معین شورای عالی نقشه‌برداری کشور، پس از خوش‌آمدگویی به حاضرین توسط آقای بکتاش دبیر کمیسیون، رسماً آغاز گردید. سپس دبیر کمیسیون توضیحاتی در خصوص دستور کار جلسه ارائه داد.</p> <p>در ابتدای جلسه آقای بکتاش، گزارشی از اهم اقدام‌های انجام شده توسط دبیرخانه شورای عالی نقشه‌برداری (سازمان نقشه‌برداری کشور) را پیش از دستور جلسه به اعضا بیان نمود؛ از جمله: اعتراض رسمی دبیرخانه شورا در مورد مفاد آزمون کارشناسان رسمی دادگستری سال ۱۴۰۲ برگزارشده توسط مرکز وکلا کارشناسان رسمی و مشاوران قوه قضائیه مبنی بر لزوم اصلاح مفاد آزمون و عنوان رشته مهندسی نقشه‌برداری در آزمون مذکور،</p>


<p>سازمان نقشه برداری کشور دبیرخانه شورای عالی نقشه برداری</p> 	<p>صور تجلسه</p> <p>عنوان جلسه: کمیسیون معین شورای عالی نقشه برداری کشور</p>	<p>شماره جلسه ۸۲</p>
<p>محل تشکیل جلسه: سالن شهدای سازمان نقشه برداری کشور</p>	<p>ساعت: ۱۰:۰۰ تا ۱۲:۱۵</p>	<p>تاریخ: ۱۴۰۲/۰۸/۲۹</p>

پیشنهاد سازمان نقشه برداری کشور به منظور تشکیل کارگروه ملی مواجهه با مخاطره فرونشست زمین و مکاتبه صورت گرفته با شورای عالی استان ها (نتیجه پیگیری هفتمین مصوبه جلسه ۸۰ کمیسیون معین)، پاسخ به استعلام دفتر تقسیمات کشوری وزارت کشور از سازمان نقشه برداری کشور برای استفاده از نقشه های ۱:۲۵۰۰۰ در تدقیق حدود تقسیمات کشوری (نتیجه پیگیری سومین مصوبه جلسه ۷۷ کمیسیون معین)، ارسال نامه دبیرخانه شورا به قرارگاه رصدخانه کشاورزی ایران و اظهار نظر در خصوص روش تهیه اطلاعات مکانی اراضی کشاورزی با استفاده از GPS گوشی تلفن همراه (نتیجه پیگیری سومین مصوبه جلسه ۷۸ کمیسیون معین). در خصوص این موارد، برخی از اعضای کمیسیون تقسیم بندی حدود پلاک های ثبتی در تعیین محدوده های تقسیمات سیاسی را مهم برشمردند و همچنین نقش توان مهندسان نقشه برداری در کنار مهندسان و کارشناسان کشاورزی در تفسیر عکس های هوایی را بسیار ضروری دانستند.

در ادامه و پس از ورود به دستور کار اصلی جلسه، سه موضوع: گزارش تحقق بندهای مفاد صور تجلسه مورخ ۱۴۰۱/۰۵/۱۰ کمیسیون اصل نودم قانون اساسی مجلس شورای اسلامی با موضوع رفع ایرادات و تصحیح عملکرد کمیسیون های رفع تداخلات اراضی زراعی؛ آیین نامه جدید شورای عالی نقشه برداری کشور مصوب آبان ماه ۱۴۰۲ هیئت وزیران و تبیین استفاده از ظرفیت های این آیین نامه برای برنامه ریزی های آینده شورا؛ و گزارش گروه های کاری جاری ذیل کمیسیون معین مطرح گردید.

در راستای اولین دستور جلسه، نمایندگان سازمان نقشه برداری کشور، سازمان جغرافیایی نیروهای مسلح، سازمان ثبت اسناد و املاک کشور و سازمان امور اراضی کشور، گزارش آخرین اقدامات صورت گرفته طی یک ماه اخیر پیرامون اسکن و تهیه ایندکس عکس های هوایی دهه چهل شمسی و تولید اورتوفتو از تصاویر ماهواره ای دهه پنجاه شمسی ماهواره کرونا را اعلام نمودند. در این راستا آقای ابوطالبی گزارش داد که از ۳۶۰۰۰ فریم عکس های دهه چهل شمسی، تعداد ۱۸۰۰۰ عکس مربوط به سازمان جغرافیایی نیروهای مسلح، توسط سازمان نقشه برداری کشور اسکن شده است که از این تعداد تاکنون ۱۴۰۰۰ اسکن تحویل سازمان جغرافیایی نیروهای مسلح گردیده است و تعداد ۴۰۰۰ فریم اسکن نیز در آستانه تحویل می باشد. در مورد تولید ایندکس ها نیز، تاکنون از ۱۸۰۰۰ فریم اسکن شده مذکور، ایندکس ۵۰۰۰ عکس توسط سازمان نقشه برداری کشور تهیه و ارائه شده است و مطابق تصمیمات جلسات قبلی کمیسیون معین، لازم است برای سرعت بخشیدن به کار، سازمان جغرافیایی نیز نسبت به تهیه ایندکس ها با هماهنگی سازمان نقشه برداری اقدام نماید. در خصوص تحویل اسکن عکس ها به سازمان ثبت از سوی سازمان جغرافیایی، آقای محمدخانلو اعلام نمود که از ۱۴۰۰۰ فریم عکس تحویل گرفته شده از سازمان نقشه برداری کشور، پس از انجام مراحل لازم، در شهریورماه جاری تعداد ۱۴۳۲ فریم و در آبان ماه جاری تعداد ۷۶۳۳ فریم تحویل سازمان ثبت گردیده است. لذا مجموعاً حدود ۹۰۰۰ فریم از سوی سازمان جغرافیایی به سازمان ثبت تحویل شده و ۵۰۰۰ فریم دیگر نیز در آستانه تحویل می باشد. در ادامه، آقای زکی زاده اعلام نمود که سری دوم تحویلی از سوی سازمان ثبت به سازمان جغرافیایی عودت شده است تا به تفکیک بلوک شده و مجدداً تحویل سازمان ثبت گردد. در این خصوص آقای احمدی پیشنهاد داد به منظور سرعت بخشیدن به تولید ایندکس ها، فتواندکس های موجود در سازمان جغرافیایی مورد بررسی قرار گیرند. وی همچنین آخرین وضعیت اجرای پروژه های پایلوت تهیه اورتوفتو از تصاویر دهه پنجاه شمسی (سال ۱۳۵۶) کرونا در استان های قزوین و گلستان را تشریح نمود و اعلام کرد تا سه ماه دیگر نتایج اجرایی این پروژه ها به کمیسیون معین ارائه خواهد شد. آقای زکی زاده نیز اعلام نمود در اجرای پایلوت استان البرز توسط سازمان ثبت نیز تصاویر همین سال اخذ خواهد شد تا نتایج، بهتر ارزیابی گردد.

در راستای دستور دوم جلسه، دبیر کمیسیون در مورد آیین نامه جدید شورای عالی نقشه برداری کشور توضیحاتی ارائه نمود و نمایندگان وزارت راه و شهرسازی و وزارت جهاد کشاورزی و برخی اعضای دیگر، پیشنهادهایی را در این خصوص ارائه نمودند. آقای پهلوانی اعلام نمود که در خصوص تمامی بندهای ماده (۲) آیین نامه مذکور با توجه به اهمیت یکایک بندها، لازم است گروه های کاری تخصصی ذیل کمیسیون معین تشکیل گردد. آقای

<p>سازمان نقشه برداری کشور دبیرخانه شورای عالی نقشه برداری</p> 	<p>صور تجلسه عنوان جلسه: کمیسیون معین شورای عالی نقشه برداری کشور</p>	<p>شماره جلسه ۸۲</p>
<p>محل تشکیل جلسه: سالن شهدای سازمان نقشه برداری کشور</p>	<p>ساعت: ۱۰:۰۰ تا ۱۲:۱۵</p>	<p>تاریخ: ۱۴۰۲/۰۸/۲۹</p>

ماجانی به ضرورت توجه به ظرفیت‌سازی و آموزش در حوزه‌های مختلف نقشه‌برداری و اطلاعات مکانی اشاره نمود و لزوم تشکیل گروه‌کاری تبیین سیاست‌های آموزشی این حوزه ذیل کمیسیون معین را مهم برشمرد. وی اشاره نمود که نظارت عالی‌ه حوزه نقشه و اطلاعات مکانی حوزه غیرنظامی وفق ماده (۱۱) قانون احکام دائمی برنامه‌های توسعه کشور درست است با سازمان نقشه‌برداری کشور است؛ اما برای تقویت فنی ناظران مقیم یا ناظران سازمان‌ها این آموزش‌ها بسیار مهم و ضروری خواهند بود.

در خصوص سومین و آخرین دستور کار جلسه، گزارش‌هایی از عملکرد و روند گروه‌کاری تدوین شرح خدمات پروژه‌های کاداستر و بحث و بررسی پیرامون برخی چالش‌های آن با حضور معاون فنی و تولید اطلاعات مکانی سازمان نقشه‌برداری کشور؛ گروه‌کاری بررسی مکان محور بودن سامانه مدیریت و نظارت بر توسعه استان‌های کشور (منتاک) و استفاده از ظرفیت ژئوپرتال زیرساخت داده مکانی برای تلفیق و ارتباط سرویس داده‌های مکانی با سرویس داده‌های توصیفی این سامانه؛ گروه‌کاری کاداستر دریایی و گروه‌کاری کتابخانه طیفی توسط دبیران گروه‌های کاری ارائه گردید و موضوعات این گروه‌های کاری توسط کمیسیون پیگیری شد.

جمع‌بندی و مصوبات:

۱- مقرر شد همه اعضای کمیسیون معین، طی ۱۰ روز آینده نظرات و پیشنهادهای خود در مورد استفاده از ظرفیتهای آیین‌نامه جدید شورای عالی نقشه‌برداری کشور مصوب آبان ماه ۱۴۰۲ هیئت وزیران را به صورت مکتوب به دبیرخانه شورا ارسال نمایند تا همزمان با دریافت سایر نظرات از مجامع مختلف، گزارش نتیجه آن در جلسه آتی کمیسیون توسط دبیرخانه ارائه گردد.

۲- مقرر شد گروه‌کاری کاداستر دریایی از این پس با محوریت و دبیری سازمان ثبت اسناد و املاک کشور ذیل کمیسیون معین تشکیل گردد. در این راستا استعلامات لازم برای تعیین متولی پهنه و سازه‌های دریایی از سوی سازمان ثبت با مجلس شورای اسلامی صورت گیرد و همچنین اولین جلسه گروه‌کاری کاداستر دریایی در قالب جدید از سوی سازمان ثبت برگزار و نتایج گروه‌کاری مذکور مستمراً از سوی نماینده سازمان ثبت در کمیسیون معین گزارش شود.

محل امضا

صور تجلسه

عنوان جلسه: کمیسیون معین شورای عالی نقشه برداری کشور

شماره جلسه
۸۲

محل تشکیل جلسه: سالن شهدای سازمان نقشه برداری کشور

ساعت: ۱۰:۰۰ تا ۱۲:۱۵

تاریخ: ۱۴۰۲/۰۸/۲۹

<p>محسن لودلو مبارک وزارت کشور کارشناس مسئول گروه اعداد و ارقام رشته محفوزات</p> 	<p>مهناز املاح وزارت نیرو ایمیل گروه هندسی اطلاعات GIS</p> 	<p>حبیب داریانی وزارت کشور رئیس کمیسیون نقشه برداری</p> 
<p>رئیس فنی اهل اداره کل نظارت سازمان نقشه برداری</p> 	<p>سید مریم اداره کل نظارت و کنترل نقشه سازمان نقشه برداری</p> 	<p>مدیر ستاد صدور وزارت نفت مدیریت اکتشاف</p> 
<p>محمد مهدیان کتابخانه وزارت راه و حمل و نقل</p> 	<p>محمد رضا لودلو معاون کنترل و ایدان حفظ امان</p> 	<p>احمد ابوطالبی اداره کل نقشه برداری و ایدان ابوطالبی</p> 
<p>سید مرتضی زکریا اداره کل کارشناسان سازمان نقشه برداری</p> 	<p>علی حاجانی معاون مدیر دفتر نقشه برداری سازمان نقشه برداری</p> 	<p>محمد احمدی مدیر کل نقشه برداری و ایدان سازمان نقشه برداری کشور</p> 



صور تجلسه

عنوان جلسه: کمیسیون معین شورای عالی نقشه برداری کشور


شماره جلسه
۸۲

محل تشکیل جلسه: سالن شهدای سازمان نقشه برداری کشور

ساعت: ۱۰:۰۰ تا ۱۲:۱۵

تاریخ: ۱۴۰۲/۰۸/۲۹

 مهدی نوسرانی	حامد کاچار سازمان خدمات پهن ن.م. 	مصطفی اسمعیلی سازمان فضایی ایران 
	اکرم صفیان امینی 	پیمان بلبل رئیس کمیسیون 

<p>سازمان نقشه برداری کشور دبیرخانه شورای عالی نقشه برداری</p> 	<p>صور تجلسه</p> <p>عنوان جلسه: کمیسیون معین شورای عالی نقشه برداری کشور</p>	<p>شماره جلسه ۸۲</p>
<p>محل تشکیل جلسه: سالن شهدای سازمان نقشه برداری کشور</p>	<p>ساعت: ۱۰:۰۰ تا ۱۲:۱۵</p>	<p>تاریخ: ۱۴۰۲/۰۸/۲۹</p>